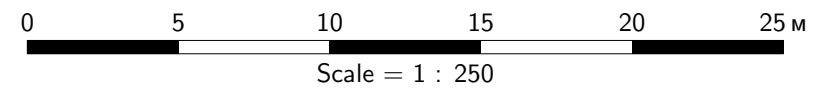


# Вихренската
























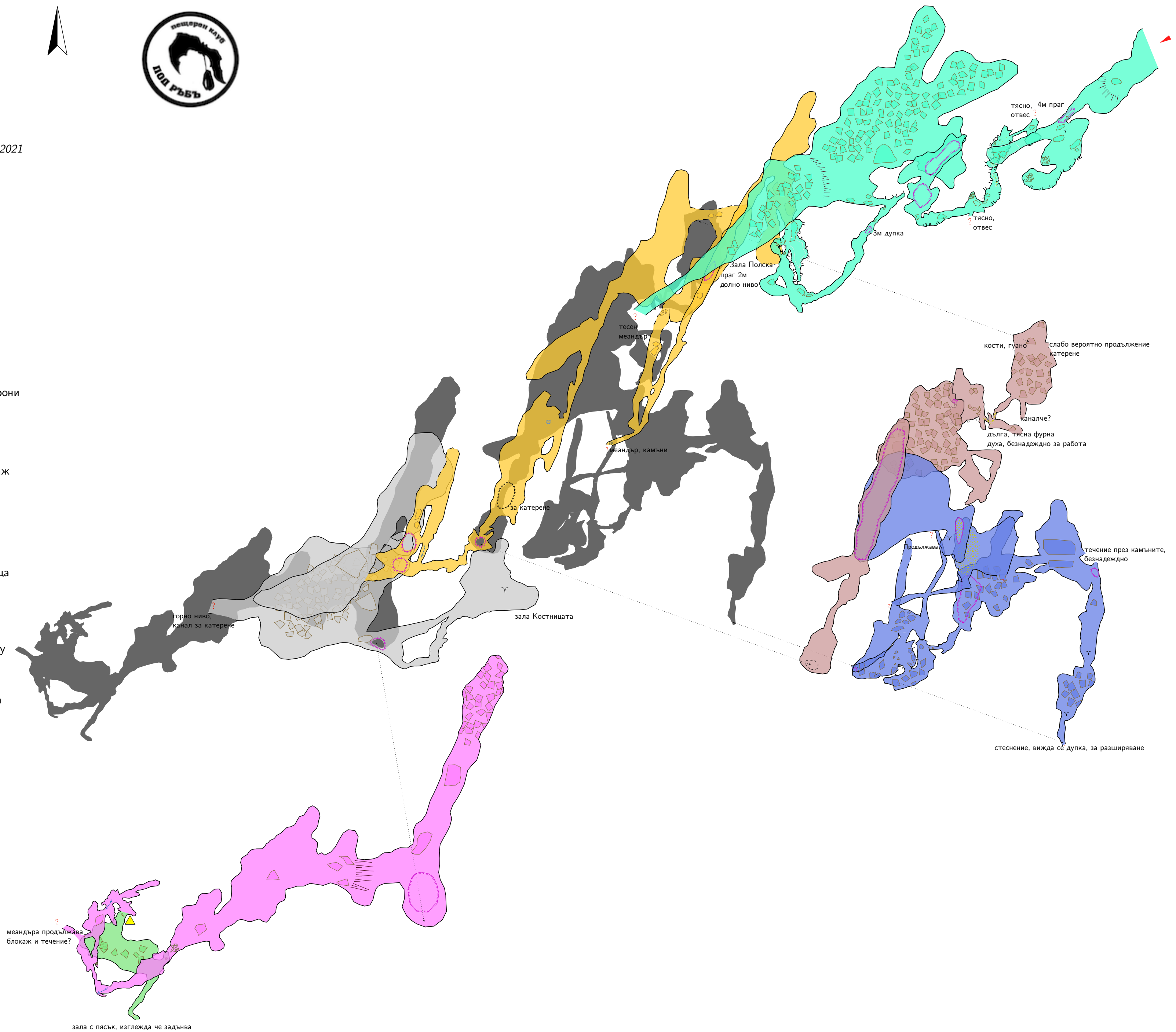
Дължина: 683 м  
Денивелация: 133 м  
Картирани: Ефи, Алекси, Фичо, Гецата, Монката 2020 – 2021

## Карти

- Зали под глухия
- Нещо ме мързи - 2021
- Глухия горна част
- Последен отвес
- Старо дъно, блокажна зала
- Каскадният отвес с блокажната зала
- Макарони
- Входни галерии с големия отвес и началото на макарони

## Легенда

- |  |                       |   |                  |
|--|-----------------------|---|------------------|
|    | вход                  |    | камъни, блокаж   |
|   | свързване на карти    |   | пясък            |
|  | стена (основна скала) |  | вода             |
|  | предполагаема стена   |  | гуано            |
|  | стена - блокаж        |  | видима граница   |
|  | въздушно течение      |  | пясък            |
|  | възможно продължение  |  | блокаж           |
|  | кладенец              |  | line pit-chimney |
|  | комин                 |  | point u:danger   |
|  | склон                 |  | line u:deviation |
|  | очертание на камък    |   |                  |



меандъра продължава блокаж и течение?

зала с пясък, изглежда че задънва